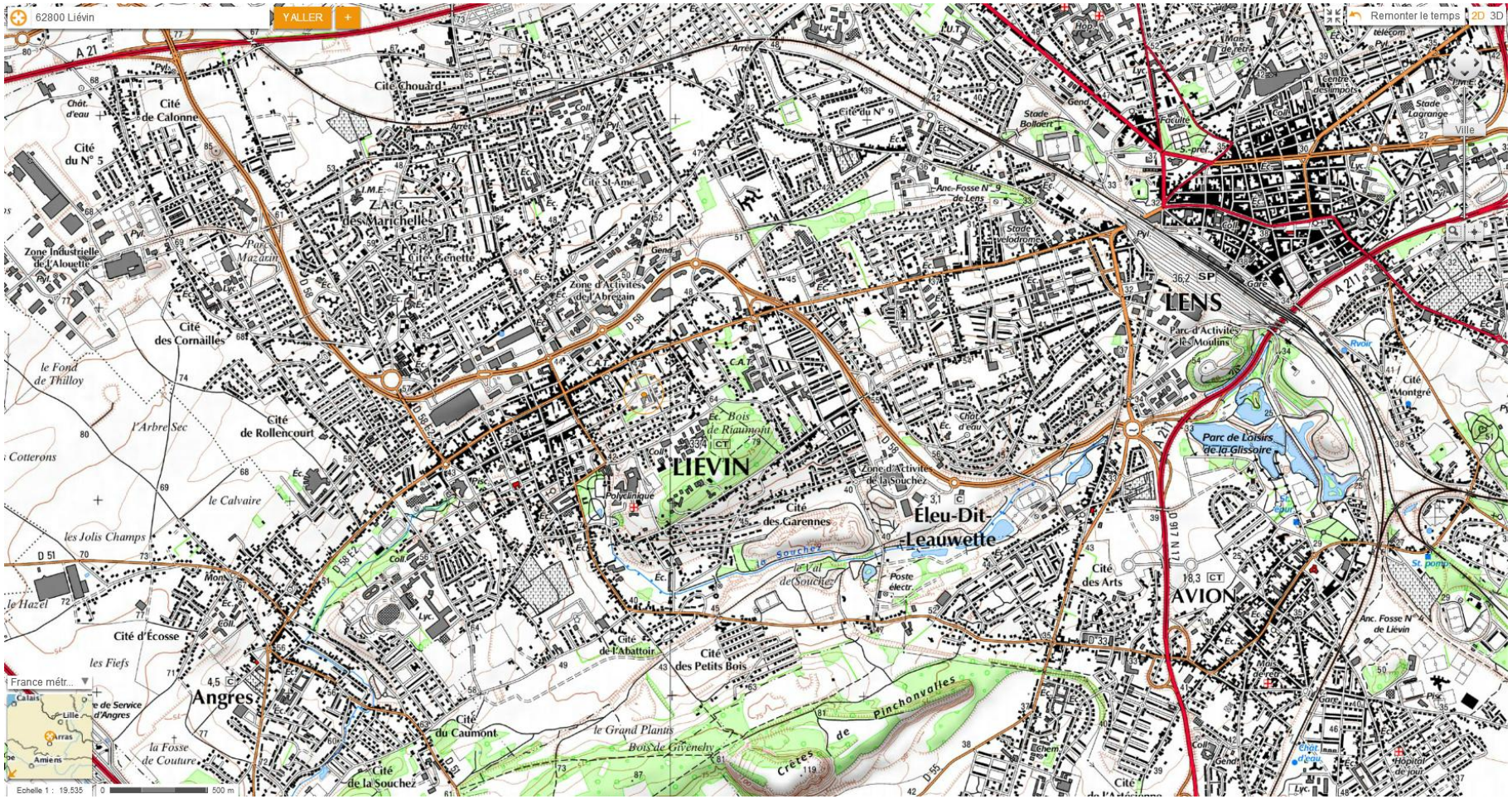
62800 Liévin
Y ALLER
Remonter le temps
2D
3D
A 21
Cité Chouard
Cité de Calonne
Cité du N° 5
Cité du N° 9
Cité St-Amé
Z.A.C. des Marichelles
Cité Genette
Zone Industrielle de l'Alouette
Zone d'Activités de l'Abregain
Cité des Cornailles
le Fond de Thilloy
l'Arbre Sec
Cité de Rollencourt
les Cotterons
le Calvaire
les Jolis Champs
le Hazel
Cité d'Écosse
les Fiefs
Angres
la Fosse de Couture
Cité du Caumont
Cité de la Souchez
le Grand Planis
Bois de Givenchy
Crêtes de Pinchonvalles
Cité de l'Abattoir
Cité des Petits Bois
Cité des Garennes
le Val de Souchez
le Souchez
Bois de Riaumont
LIÉVIN
Polyclinique
Zone d'Activités de la Souchez
Éleu-Dit-Leauwette
Poste électr.
Cité des Arts
AVION
Anc. Fosse N° 9 de Lens
Stade vélodrome
Stade Bollaert
Faculté
Stade Lagrange
LENS
Parc d'Activités le Moulins
Parc de Loisirs de la Glissoire
Cité Montgré
Anc. Fosse N° de Liévin
Hôpital de jour
France métr...
Calais
Lille
Arras
Amiens
Echelle 1 : 19,535
0
500 m

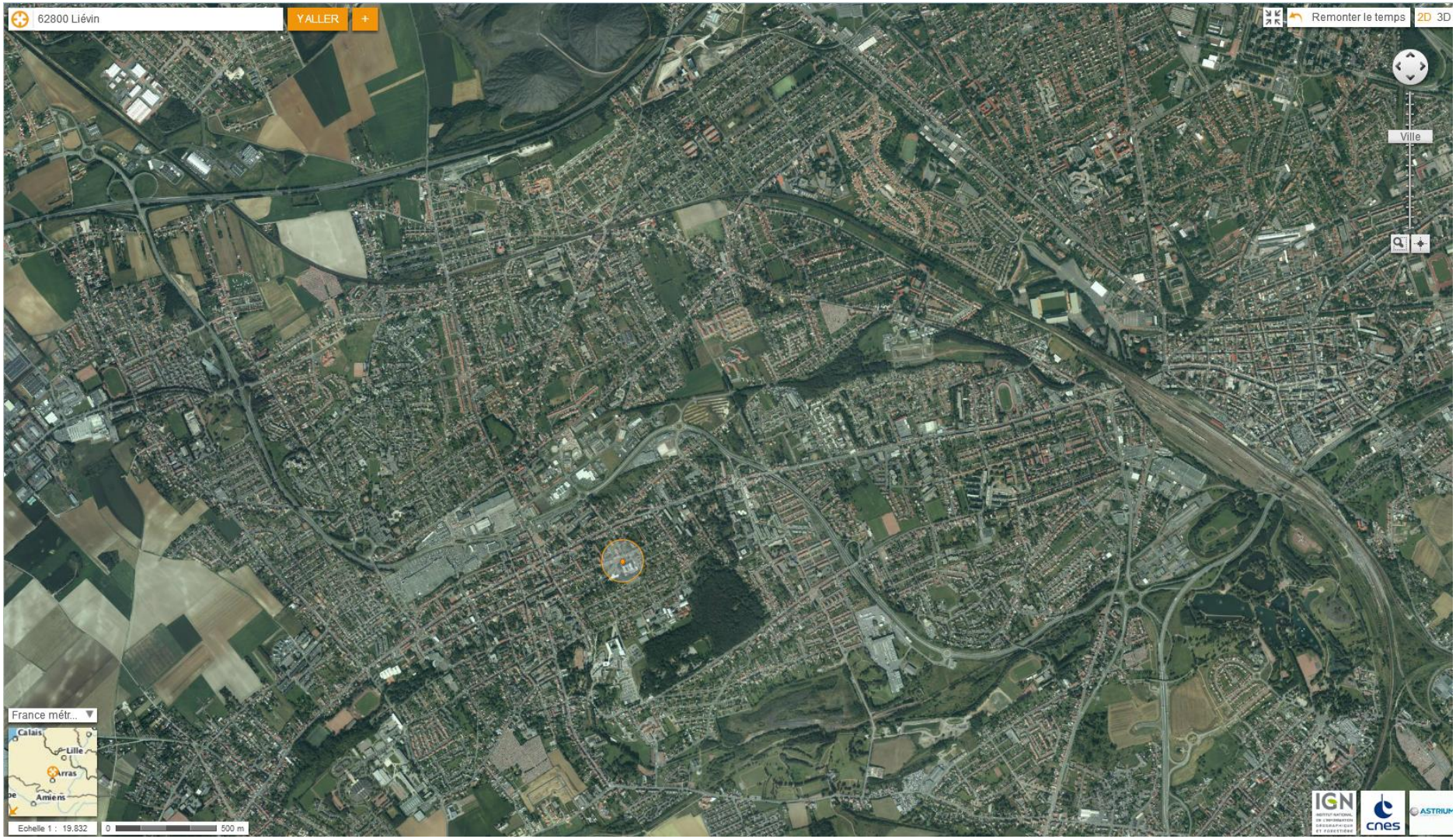
62800 Liévin
YALLER
+
Remonter le temps
2D
3D
Ville
France métr...
Calais
Lille
Arras
Amiens
Echelle 1 : 19.832
0
500 m
IGN
cnes
ASTRIUM

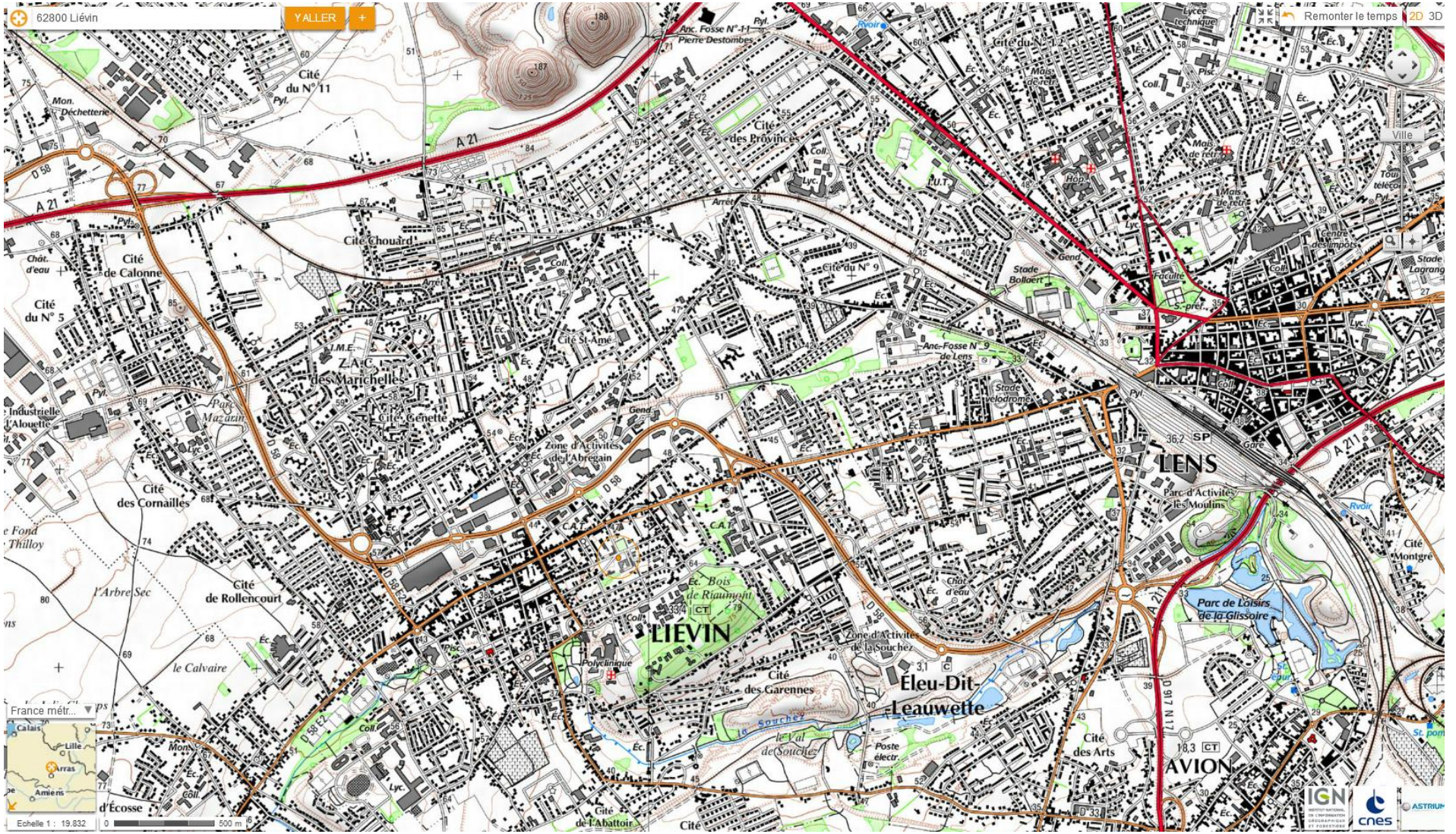
62800 Liévin
YALLER
+
Remonter le temps
2D
3D
Ville
Anc. Fosse N°-11 Pierre Destombes
Cité du N° 11
Mon. Déchetterie
A 21
D 58
Cité des Provinces
Cité du N° 7
Lycée technique
Cité Chouard
Cité de Calonne
Cité du N° 5
Cité du N° 9
Stade Bollaert
Anc. Fosse N° 9 de Lens
Stade vélodrome
Z.A.C. des Marichelles
Cité St-Amé
Cité Genette
Parc Mazarin
Zone d'Activités de l'Abregain
Industrielle d'Alouette
Cité des Cornailles
Cité de Rollencourt
l'Arbre Sec
le Calvaire
Bois de Riaumont
LIÉVIN
Polyclinique
Cité des Garennes
Zone d'Activités de la Souchez
Éleu-Dit-Leauwette
le Val de Souchez
Poste électr.
Cité des Arts
AVION
LENS
Parc d'Activités les Moulins
Parc de Loisirs de la Glissoire
Cité Montgré
Cité d'Écosse
Cité de l'Abattoir
Cité
France métr...
Calais
Lille
Arras
Amiens
Echelle 1 : 19.832
0
500 m
IGN
cnes
ASTRIUM

Carte détat-major vers 1850

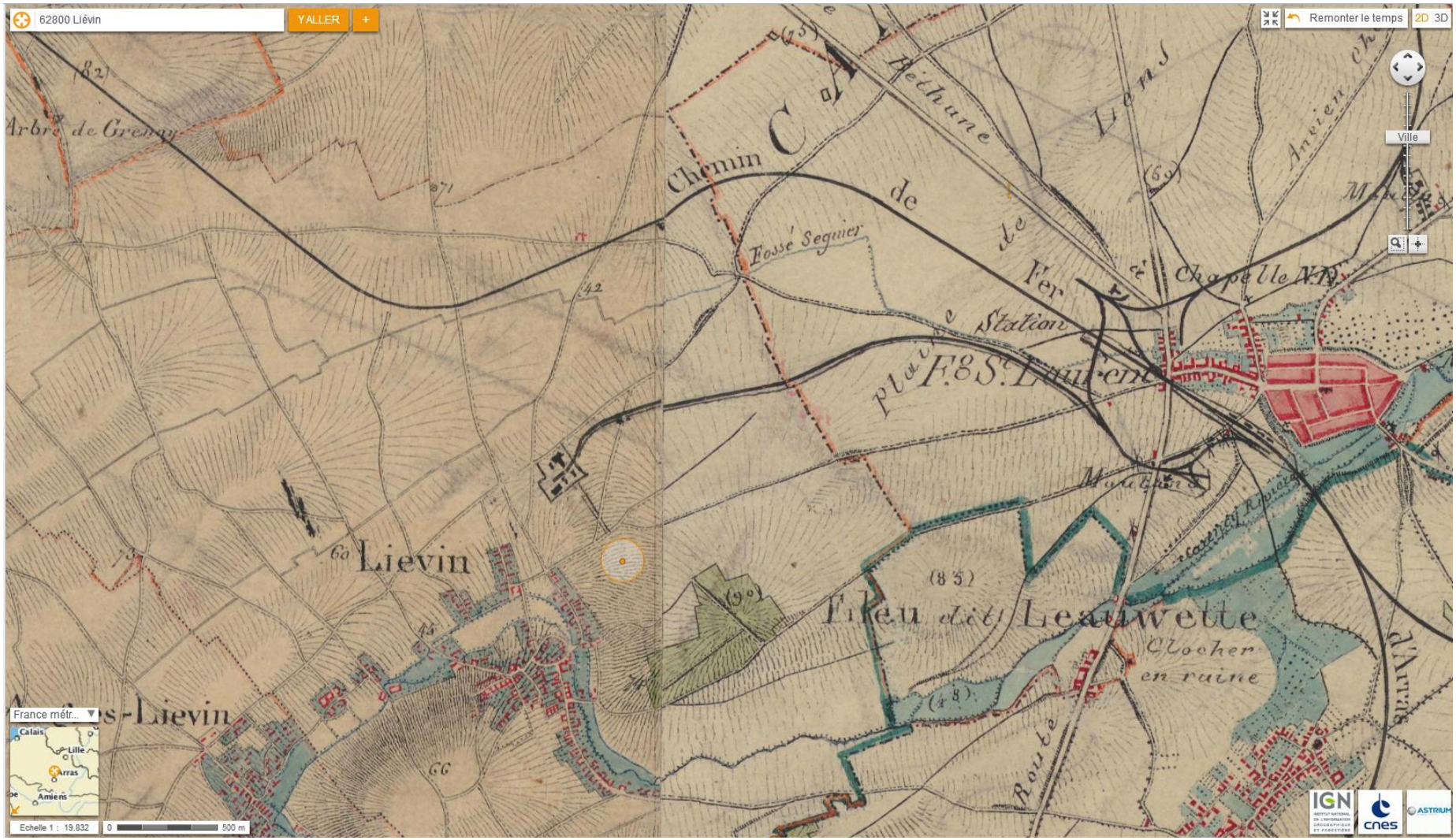

BEDARIEUX

Bédarieux

Héraldique

Administration	
Pays	France
Région	Languedoc-Roussillon
Département	Hérault
Arrondissement	Béziers
Canton	Bédarieux (chef-lieu)
Intercommunalité	Oui
Maire Mandat	Antoine Martinez 2008-2014
Code postal	34600
Code commune	34028
Démographie	
Gentilé	Bédariciens
Population municipale	6 342 hab. (2011)
Densité	228 hab./km^2
Géographie	
Coordonnées	43° 36' 18" Nord 3° 09' 35" Est
Altitude	Min. 184 m – Max. 520 m
Superficie	27,82 km^2

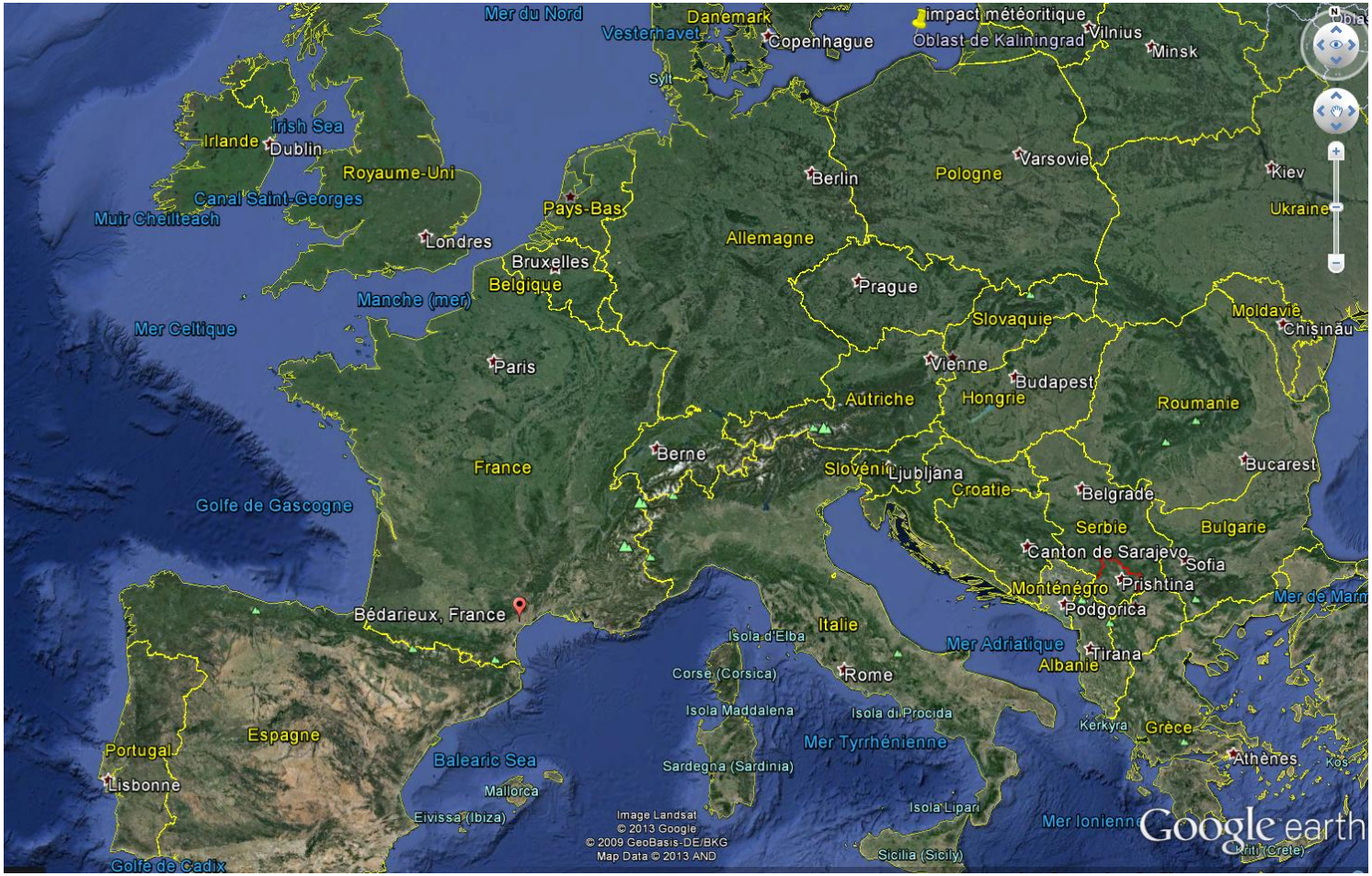
Mer du Nord
Danemark
Vesterhavet
Copenhague
impact météoritique
Oblast de Kaliningrad
Vilnius
Minsk
Sylt
Irlande
Dublin
Irish Sea
Royaume-Uni
Canal Saint-Georges
Muir Cheilteach
Pays-Bas
Berlin
Pologne
Varsovie
Kiev
Ukraine
Londres
Bruxelles
Belgique
Allemagne
Prague
Manche (mer)
Mer Celtique
Slovaquie
Moldavie
Chisinău
Paris
Vienne
Budapest
Autriche
Hongrie
Roumanie
Berne
France
Slovénie
Ljubljana
Croatie
Bucarest
Belgrade
Golfe de Gascogne
Serbie
Bulgarie
Canton de Sarajevo
Sofia
Prishtina
Monténégro
Podgorica
Mer de Marm
Bédarieux, France
Italie
Isola d'Elba
Mer Adriatique
Tirana
Albanie
Corse (Corsica)
Rome
Isola Maddalena
Isola di Procida
Kerkyra
Grèce
Espagne
Portugal
Mer Tyrrhénienne
Athènes
Balearic Sea
Sardegna (Sardinia)
Lisbonne
Mallorca
Eivissa (Ibiza)
Isola Lipari
Mer Ionienne
Image Landsat
© 2013 Google
© 2009 GeoBasis-DE/BKG
Map Data © 2013 AND
Sicilia (Sicily)
Golfe de Cadix
Google earth

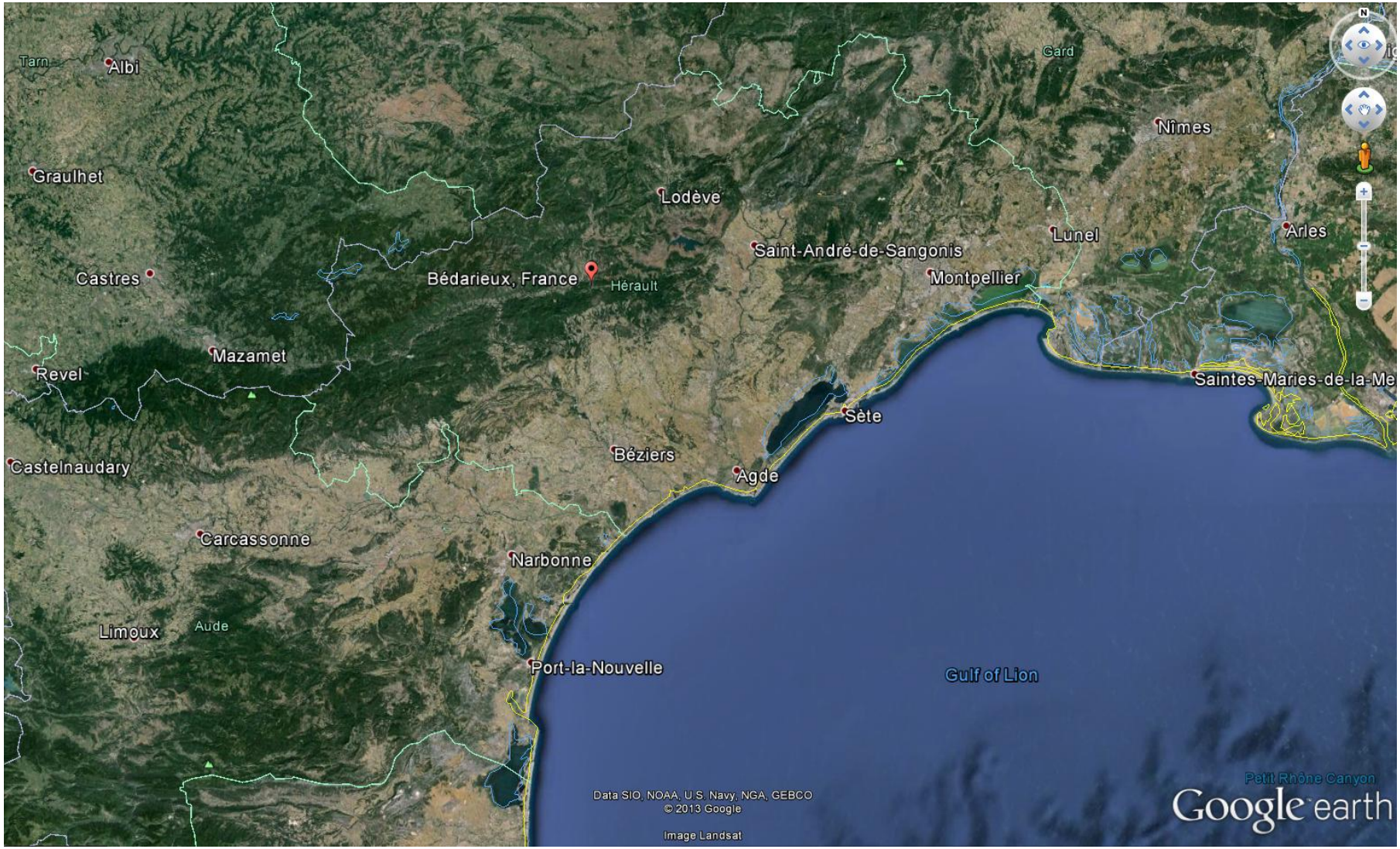
Tarn
Albi
Graulhet
Castres
Revel
Mazamet
Castelnaudary
Carcassonne
Limoux
Aude
Bédarieux, France
Hérault
Lodève
Saint-André-de-Sangonis
Montpellier
Lunel
Gard
Nîmes
Arles
Saintes-Maries-de-la-Me
Sète
Béziers
Agde
Narbonne
Port-la-Nouvelle
Gulf of Lion
Petit Rhône Canyon
Data SIO, NOAA, U.S. Navy, NGA, GEBCO
© 2013 Google
Image Landsat
Google earth

Bédarieux
Nissergues
Image © 2014 DigitalGlobe
© 2013 Google
Google earth
Visite guidée
2005
Date des images satellite : 16/8/2011 43°36'43.41"N 3°09'08.24"E élév. 197 m altitude 2.74 km

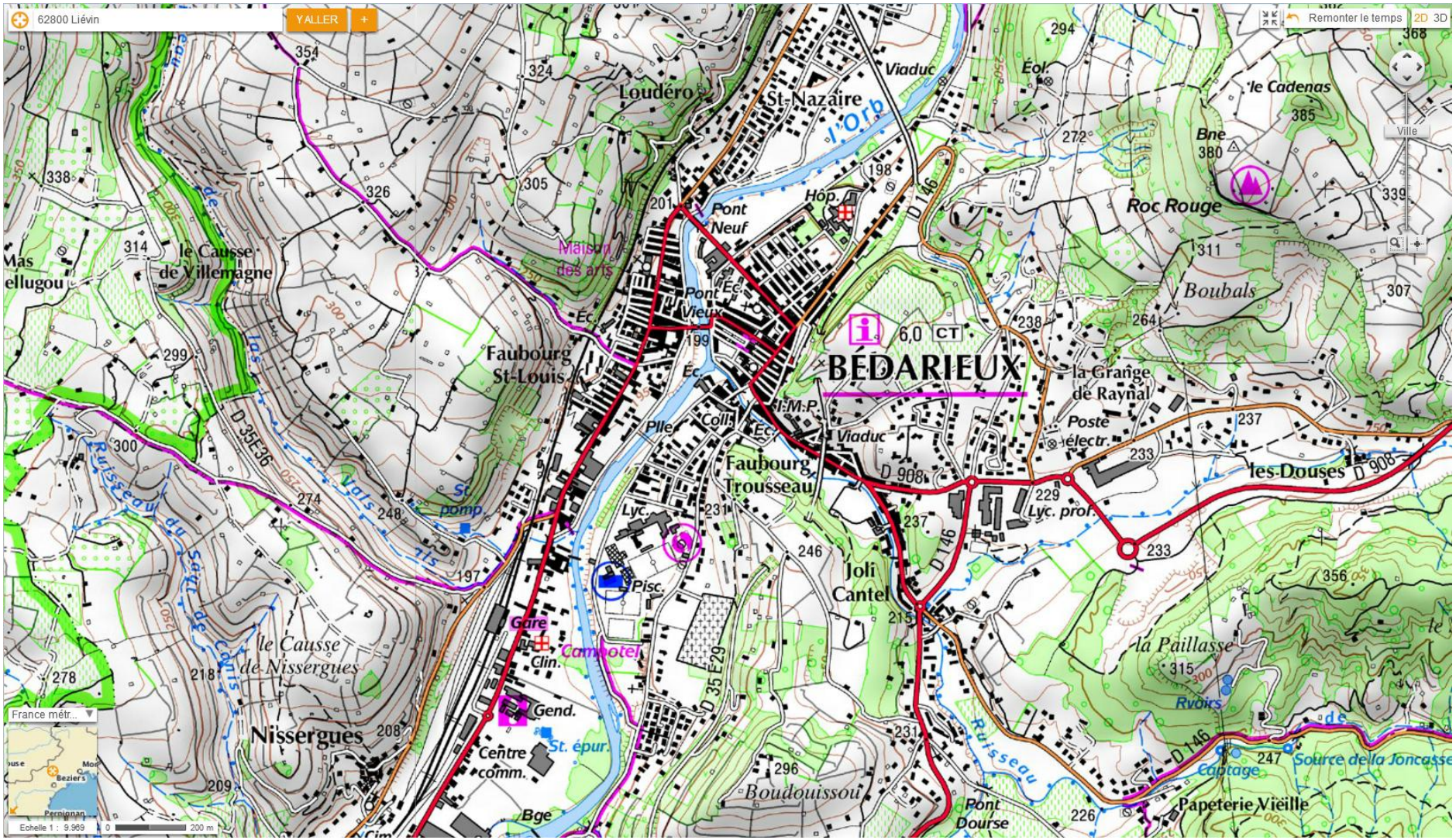
62800 Liévin
YALLER
Remonter le temps
2D 3D
Loudéro
St-Nazaire
l'Orb
Viaduc
Éol.
le Cadenas
Bne
Roc Rouge
Hôp.
Pont Neuf
Maison des arts
Pont Vieux
Éc.
le Causse de Villemagne
Mas ellugou
Faubourg St-Louis
BÉDARIEUX
6,0 CT
la Grange de Raynal
Boubals
Poste électr.
I.M.P.
Coll.
Pile
Faubourg Trousseau
D 908
les Douses
Lyc. prof.
Lyc.
Pisc.
Joli Cantel
D 146
D 35E36
Ruisseau du Saut de Conis
Vals
St pomp
Gare
Clin.
Campotel
Gend.
St. épur.
Centre comm.
Bge
le Causse de Nissergues
Nissergues
D 35 E29
Boudouissou
Pont Dourse
Ruisseau
la Paillasse
Rvoirs
Captage
Source de la Joncasse
Papeterie Vieille
Ville
France métr...
Beziers
Perpignan
Echelle 1 : 9.969
0
200 m

N
Image © 2014 DigitalGlobe
© 2013 Google
Google earth
Visite guidée
2005
Date des images satellite : 16/8/2011 43°36'57.00"N 3°09'00.30"E élév. 277 m altitude 1.18 km

Bédarieux sur wikipédia

Toponymie

Le nom *Becderius* en occitan vient du bec formé par le Vebre se jetant dans l'Orb[3].

Histoire

Lors de fouilles menées dans le quartier des rues Basses durant les années 1910 des pièces romaines du IVe siècle furent découvertes, laissant supposer l'existence d'une villa gallo-romaine dans cette zone[4].

Les archives de la ville conservent par ailleurs de nombreux documents qui retracent la gestion et le fonctionnement de la ville, dont les premières mentions remontent au XIIe siècle. Bâtie au carrefour des voies de communication routières, au confluent du fleuve Orb et du torrent Vèbre, elle était très prisée[5].

Signalée par l'essor d'une industrie florissante dès la fin du XIIe siècle, la ville voit donc se développer rapidement des activités manufacturières. Au Moyen Âge, l'industrie lainière s'y développe, ainsi que les tanneries et les filatures. Les marchés deviennent plus importants. Les mines de bauxite et de charbon sont exploitées et Bédarieux se modernise au cours des ans[6]. Marquée par les guerres de religion ou la destruction d'anciens remparts, ces événements sont autant de soubresauts n'ayant pas toutefois freiné l'extension industrielle (exploitation des mines et contrecoup du développement commercial suscité par la construction du Canal du Midi ou du port de Sète). Bédarieux est dotée d'un Conseil Municipal dès 1790 et devient chef-lieu de canton à cette même période. Lors de la Révolution française, les citoyens de la commune se réunissent au sein de la société révolutionnaire, baptisée « société des amis de la constitution » et créée le 1er juin 1790. Elle compte 250 inscrits[7].

Après le coup d'État du 2 décembre 1851 de Louis-Napoléon Bonaparte, les républicains de Bédarieux et de ses environs s'insurgent pour défendre la République. Ils réussissent à tenir la ville quelques heures[8].

Bédarieux durant l'âge industriel (1814-1914) accueille le chemin de fer dès les années 1850. Avec la construction d'un viaduc de 710 mètres qui traverse la vallée de l'Orb, les mines de houille de Graissessac deviennent accessibles par la voie ferrée qui l'emprunte. Elle permet également de développer les échanges avec la côte méditerranéenne (Béziers, Sète et Marseille) en écoulant les textiles et les cuirs des tanneries[9].

Bédarieux subit de plein fouet au XXe les affres de l'histoire contemporaine, notamment les deux guerres mondiales et le déclin de l'industrie. Depuis des efforts sont toutefois consacrés à revaloriser la ville par une intense activité culturelle, une politique touristique volontaire, comme par le souci d'attirer en son sein de nouvelles activités économiques et industrielles[10]. Parmi les nouvelles réalisations on peut citer la salle polyvalente *la Tuilerie*, la nouvelle station d'épuration, le Parc Régional d'activités économiques créée par la Région[11].

(Sources : Ldh/EHESS/Cassini jusqu'en 1999 - puis Insee à partir de 2000 -)

Histogramme de l'évolution démographique

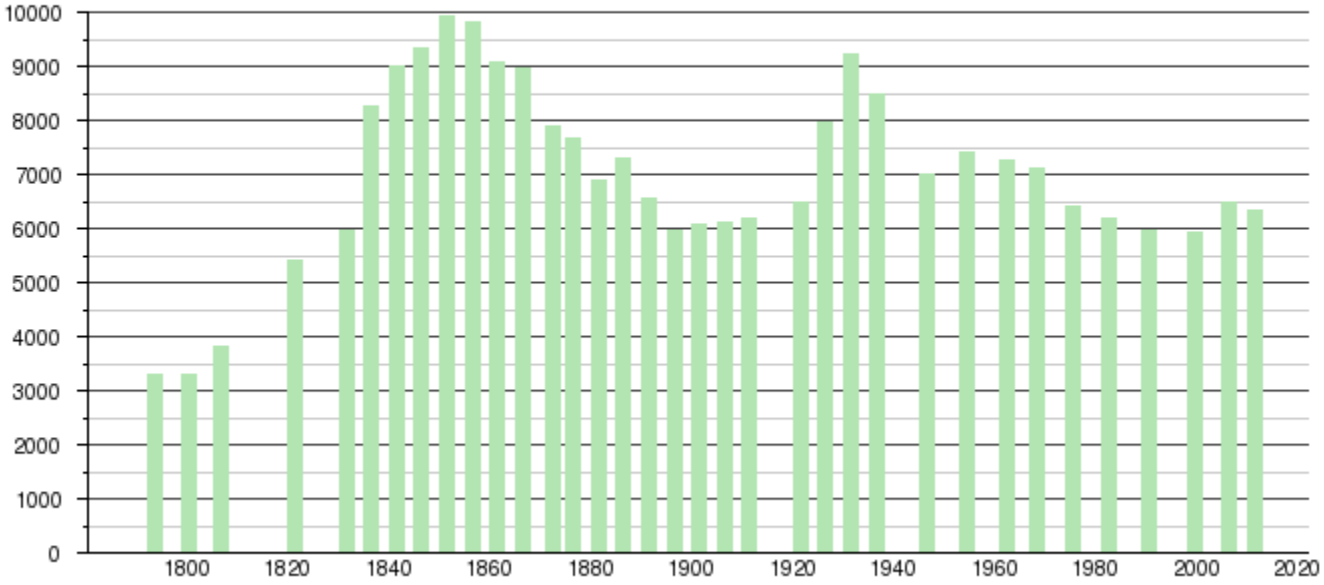

Sources : base Cassini de l'EHESS et base Insee.